



Anfahrtsbeschreibung knk Kiel

Anschrift: Fleethörn 1-7
24103 Kiel

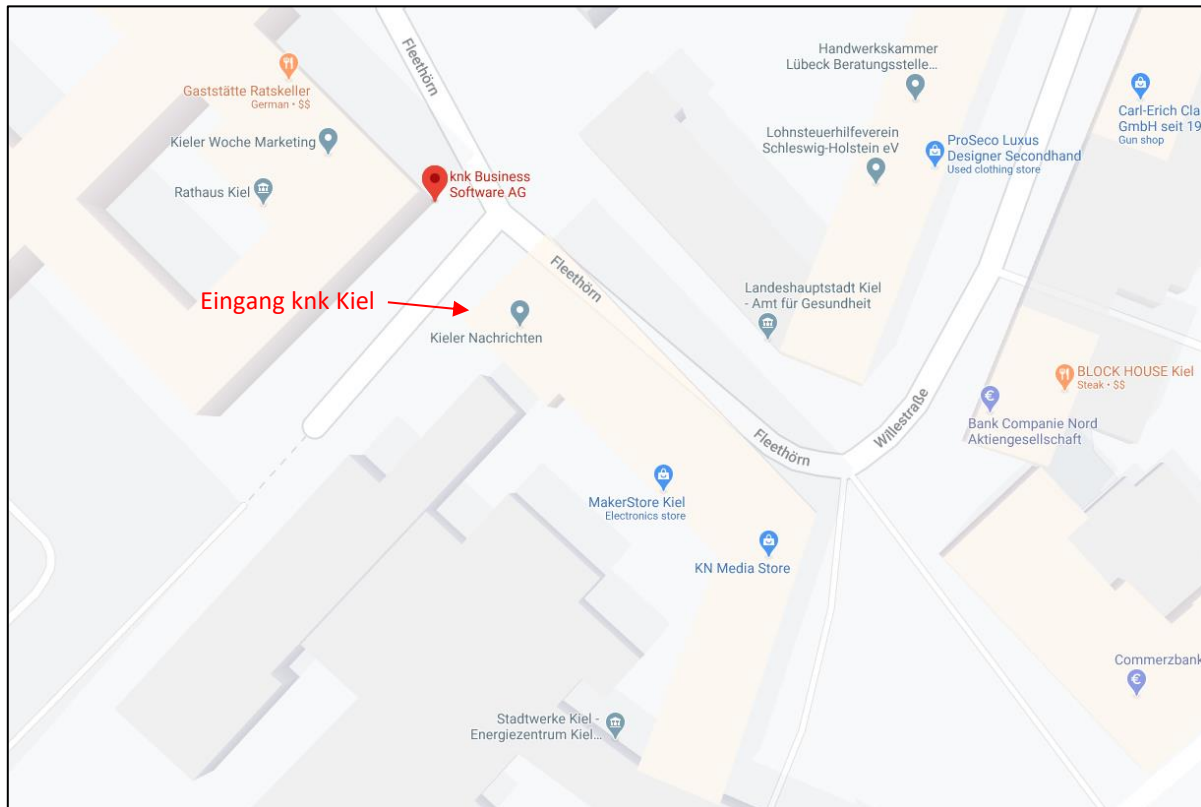


Abbildung 1: Eingang zu unserer Niederlassung zwischen Fleethörn 6 und 7

Vom Hauptbahnhof:

Buslinien 30S (Richtung Schilksee/Strande), 32 (Wik), 41 (Tannenberg), 42 (Suchsdorf), 43 (Reventloubrücke), 60S (Botanischer Garten), 61 (Suchsdorf), 62 (Projensdorf), 81 (Suchsdorf), 91 (Holtenau/Friedrichsort), 92 (Wik), 501 (Schilksee-Strande), 502 (Schilksee/Strande), 900 (Altenholz/Krusendorf), 901 (Altenholz/Strande)

Verlassen Sie den Hauptbahnhof in Richtung Sophienhof (Seitenausgang), bleiben Sie jedoch auf der Seite des Hauptbahnhofs an den Bussteigen. Steigen Sie dort in einen der genannten Busse (Bussteig A oder B). Fahren Sie bis zur nächsten Haltestelle „Andreas-Gayk-Straße“ und steigen Sie dort wieder aus. Von der Haltestelle gehen Sie den restlichen Weg durch die Holstenstraße und über den Asmus-Bremer-Platz bis zur Straße Fleethörn zu Fuß. Biegen Sie nun links in die Einfahrt ein, um zum Eingang unserer Niederlassung zu gelangen. Der Fußweg beträgt etwa 400 Meter.

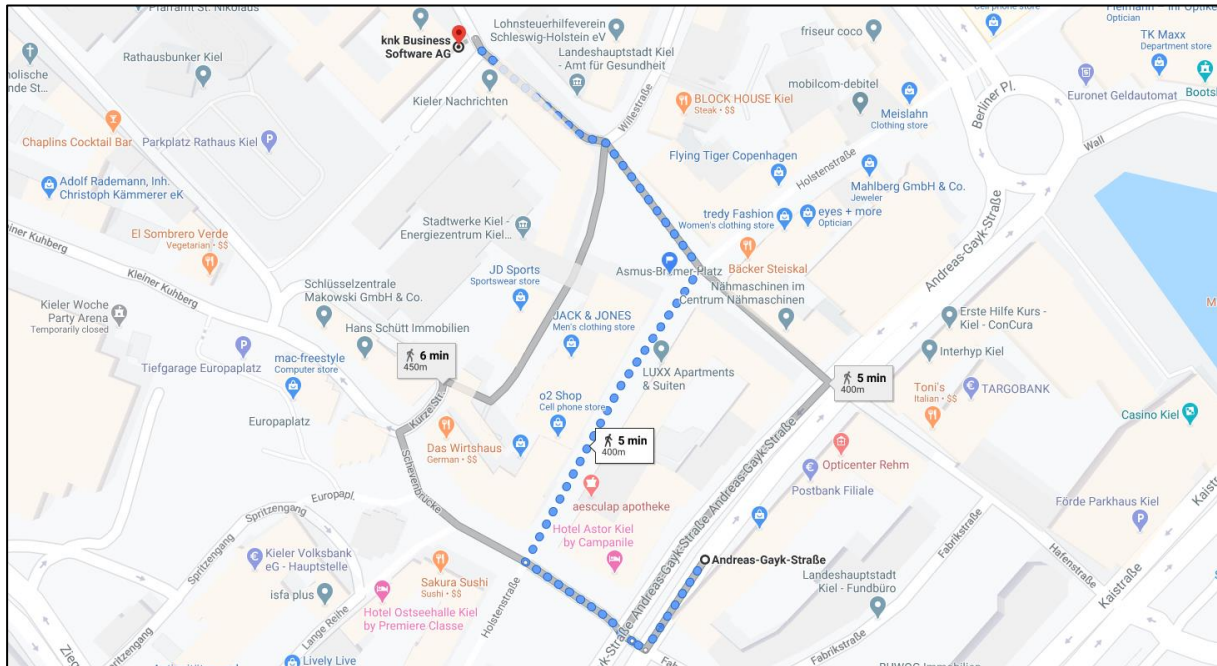


Abbildung 2: Fußweg von der Haltestelle "Andreas-Gayk-Straße" bis zur knk Niederlassung

Zu Fuß

Wenn Sie mögen, können Sie auch vom Hauptbahnhof direkt zu Fuß zu unserer Niederlassung gehen. In diesem Fall beträgt der Fußweg ca. 850 Meter. Verlassen Sie den Hauptbahnhof entweder in Richtung Sophienhof (Seitenausgang) oder durch den Haupteingang (Bahnhofplatz). Folgen Sie dem Sophienblatt bis zur Kreuzung Ziegelteich/Stresemannplatz. Gehen Sie dann weiter geradeaus auf der Andreas-Gayk-Straße. Biegen Sie an der Querstraße „Hafenstraße“ links ab. Sie kommen direkt auf den Asmus-Bremer-Platz zu. Dieser führt Sie auf die Straße Fleethörn. Über die Einfahrt zwischen Fleethörn 6 und 7 gelangen Sie zum Eingang unserer Niederlassung.

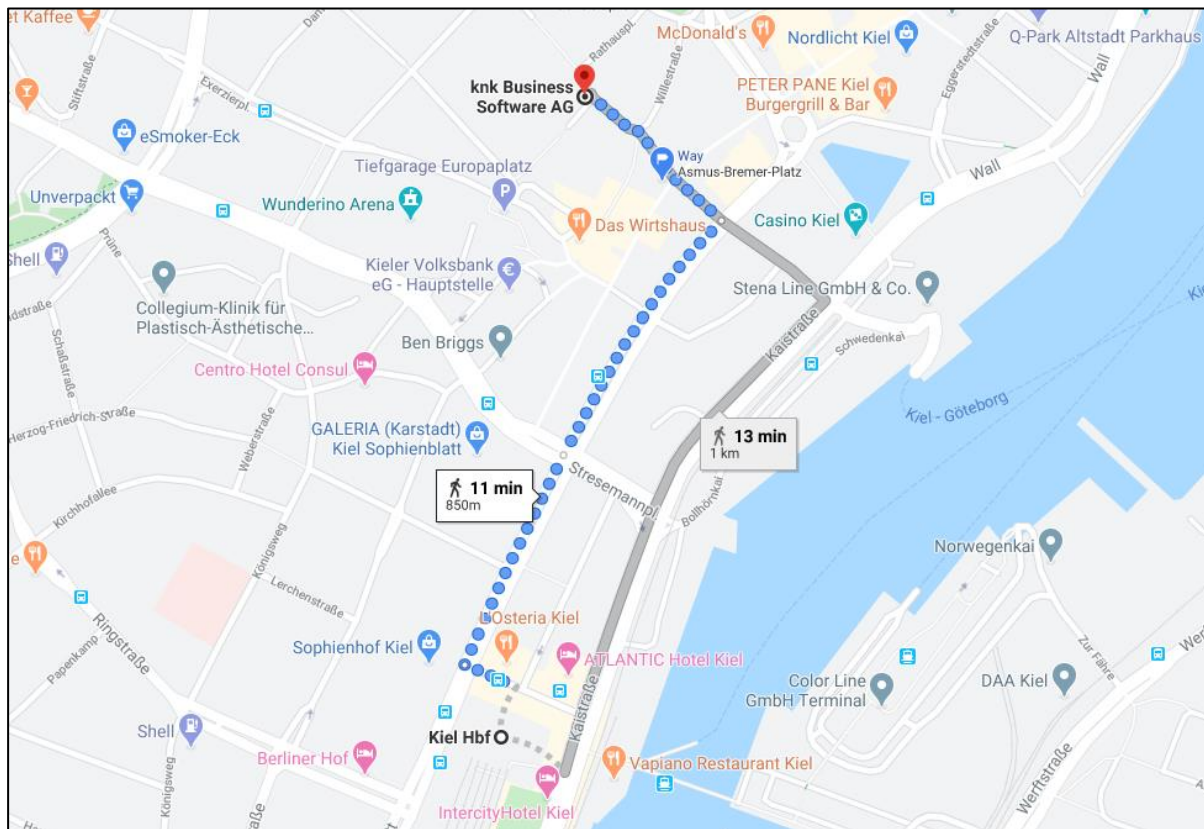


Abbildung 3: Fußweg vom Hauptbahnhof bis zu unserer Niederlassung

Autobahn A7 aus Richtung Hamburg/Flensburg:

Fahren Sie am Autobahn-Dreieck Bordesholm auf die A215 Richtung Kiel bis zur Kreuzung Westring (Ausfahrt Kiel-Mitte, hier endet die Autobahn). Folgen Sie dem Schützenwall geradeaus weiter. Biegen Sie gleich hinter dem Exerzierplatz rechts ab. Folgen Sie der Straße entlang des Exerzierplatzes bis zur nächsten Kreuzung. Biegen Sie links ab auf die Rathausstraße. Folgen Sie der Rathausstraße, die vor dem Teich „Kleiner Kiel“ einen scharfen Knick nach rechts macht. Biegen Sie dann die nächste Möglichkeit rechts in die Straße „Rathausplatz“ ab. Hier und in der sich anschließenden Straße Fleethörn gibt es einige Parkplätze mit Zeitbegrenzung. Von dort gelangen Sie über die Einfahrt zwischen Fleethörn 6 und 7 zum Eingang unserer Niederlassung.

Sollten Sie am Rathausplatz und im Fleethörn keine freien Parkplätze mehr finden, dann parken Sie gern auf dem Exerzierplatz (mittwochs und samstags allerdings wegen des Wochenmarkts gesperrt) oder nutzen Sie eines der umliegenden Parkhäuser.

Schnellstraße B404 aus Richtung Lübeck/Bad Segeberg:

Wenn Sie das Ortschild Kiel passieren, folgen Sie der Ausschilderung Zentrum/Hauptbahnhof. Fahren Sie einfach geradeaus direkt in die Innenstadt an der einspurigen Brücke vorbei. Folgen Sie der Straße „Alte Lübecker Chaussee“ bis zur nächsten Kreuzung. Biegen Sie rechts in die Straße „Sophienblatt“ ab. Fahren Sie geradeaus weiter, bis Sie auf der rechten Seite den Hauptbahnhof sehen. Biegen Sie vor



dem Hauptbahnhof links in die Ringstraße ab. Folgen Sie der Ringstraße bis zur zweiten großen Kreuzung. Biegen Sie hier rechts in den Schützenwall ab. Folgen Sie der Straße, bis Sie zum Exerzierplatz kommen. Biegen Sie gleich hinter dem Exerzierplatz rechts ab. Folgen Sie der Straße entlang des Exerzierplatzes bis zur nächsten Kreuzung. Biegen Sie links ab auf die Rathausstraße. Folgen Sie der Rathausstraße, die vor dem Teich „Kleiner Kiel“ einen scharfen Knick nach rechts macht. Biegen Sie dann die nächste Möglichkeit rechts in die Straße „Rathausplatz“ ab. Hier und in der sich anschließenden Straße Fleethörn gibt es einige Parkplätze mit Zeitbegrenzung. Von dort gelangen Sie über die Einfahrt zwischen Fleethörn 6 und 7 zum Eingang unserer Niederlassung.

Sollten Sie am Rathausplatz und im Fleethörn keine freien Parkplätze mehr finden, dann parken Sie gern auf dem Exerzierplatz (mittwochs und samstags allerdings wegen des Wochenmarkts gesperrt) oder nutzen Sie eines der umliegenden Parkhäuser.

Bitte beachten Sie für Ihre Routenplanung, dass die Holstenbrücke für den regulären PKW-Verkehr nicht zugänglich ist.

Tipps zum Parken:

Exerzierplatz Kiel

Öffentlicher Parkplatz, allerdings mittwochs und samstags wegen des Wochenmarkts gesperrt. Gebührenpflichtig von 10:00 Uhr bis 20:00 Uhr.

Vom Exerzierplatz folgen Sie der Straße „Kleiner Kuhberg“ und biegen links über „Hohe Straße“ und „Waisenhofstraße“ auf die „Treppenstraße“. Diese endet direkt am Eingang unserer Niederlassung im Fleethörn. Der Fußweg beträgt ca. 500 Meter.

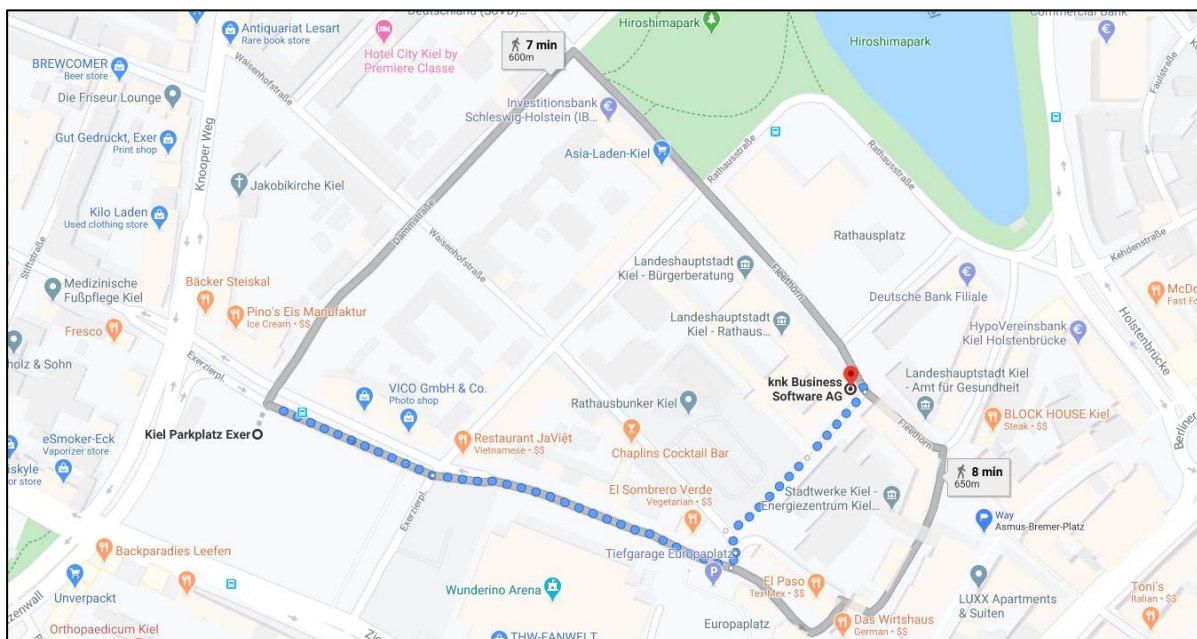


Abbildung 4: Fußweg vom Exerzierplatz bis zu unserer Niederlassung



Parkhaus Tiefgarage Europaplatz

Kleiner Kuhberg

24103 Kiel

Geöffnet von 07:00 bis 24:00 Uhr.

Parkgebühren: 1 Stunde = 1,50€, 24 Stunden 9,50€.

Von der Tiefgarage am Europaplatz gelangen Sie über die Straßen „Kleiner Kuhberg“, „Hohe Straße“ und „Treppenstraße“ direkt zum Eingang unserer Niederlassung zwischen Fleethörn 6 und 7. Der Fußweg beträgt ca. 200 Meter.

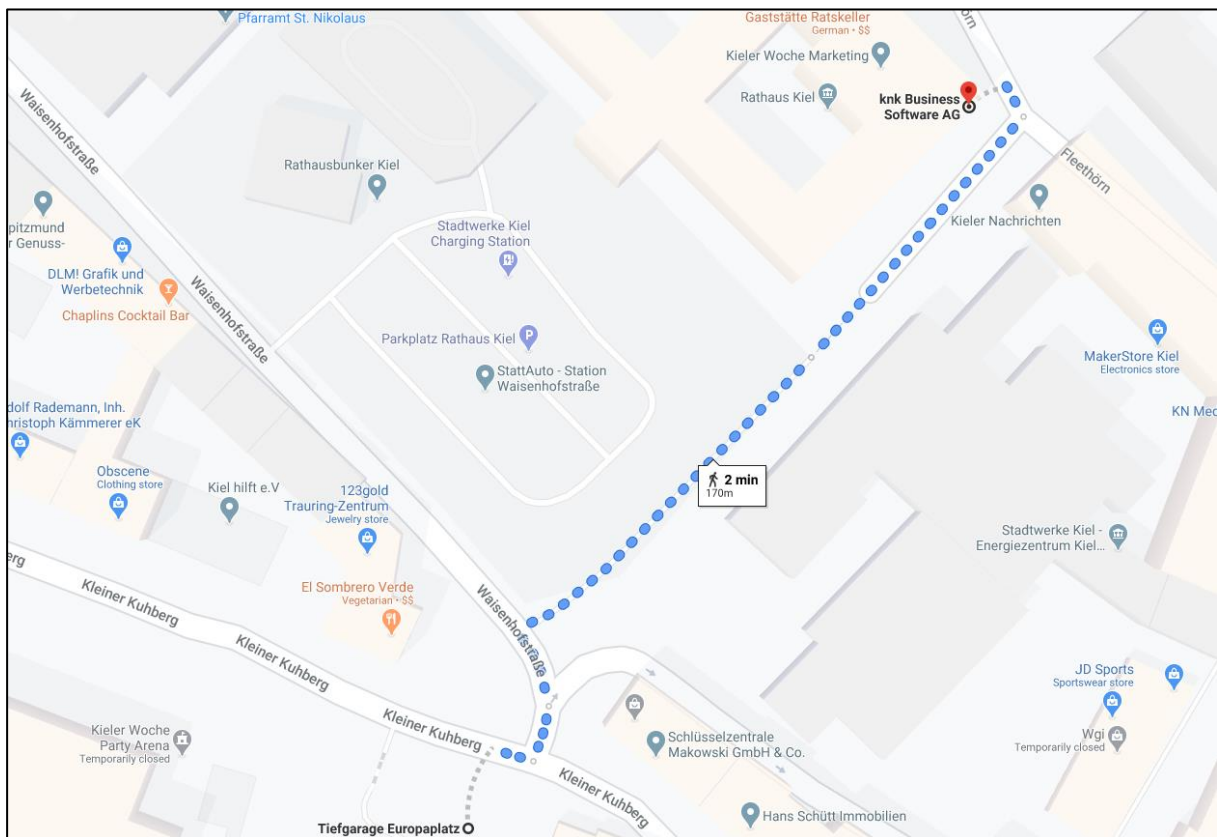


Abbildung 5: Fußweg von der Tiefgarage Europaplatz bis zu unserer Niederlassung

Parkhaus Förde-Parkhaus

Kaistraße 1

24103 Kiel

Geöffnet von 00:00 bis 24:00 Uhr.

Parkgebühren: 1 Stunde = 1,90€, 24 Stunden = 11,00€

Vom Förde-Parkhaus gelangen Sie über die Hafenstraße und den Asmus-Bremer-Platz zur Straße Fleethörn. Von dort gelangen Sie über die Einfahrt zwischen Fleethörn 6 und 7 zum Eingang unserer Niederlassung. Der Fußweg beträgt ca. 400 Meter.

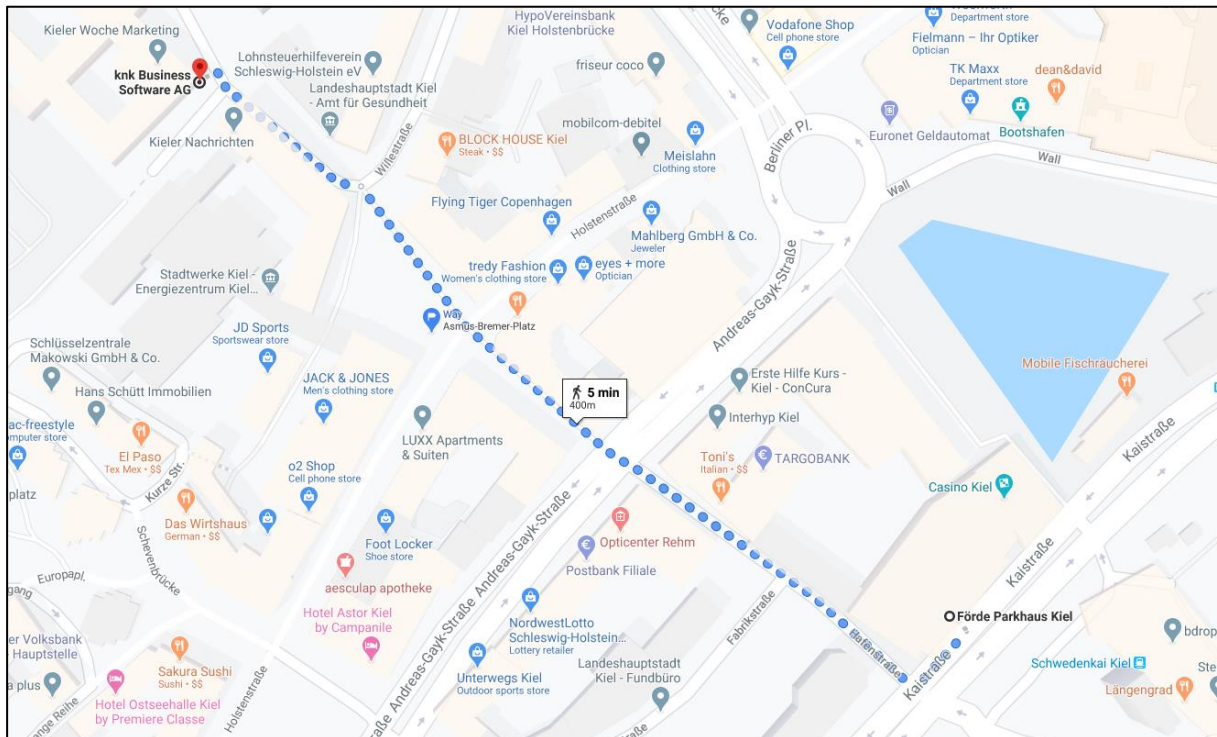


Abbildung 6: Fußweg vom Förde-Parkhaus bis zu unserer Niederlassung

Parkhaus Karstadt Sophienblatt

Hopfenstraße 64

24103 Kiel

Geöffnet von 00:00 bis 24:00 Uhr.

Parkgebühren: 1 Stunde = 2,00€, 24 Stunden = 8,00€.

Parkhaus Querpassage

Hopfenstraße 66

24103 Kiel

Geöffnet von 00:00 bis 24:00 Uhr.

Parkgebühren: 1 Stunde = 1,50€, 24 Stunden = 6,00€.

Vom Karstadt-Parkhaus oder dem Parkhaus Querpassage gelangen Sie über die Straßen „Hopfenstraße“, „Lange Reihe“ und „Holstenstraße“ zur Straße Fleethörn. Der Eingang zu unserer Niederlassung befindet zwischen Fleethörn 6 und 7. Der Fußweg beträgt ca. 500 Meter.

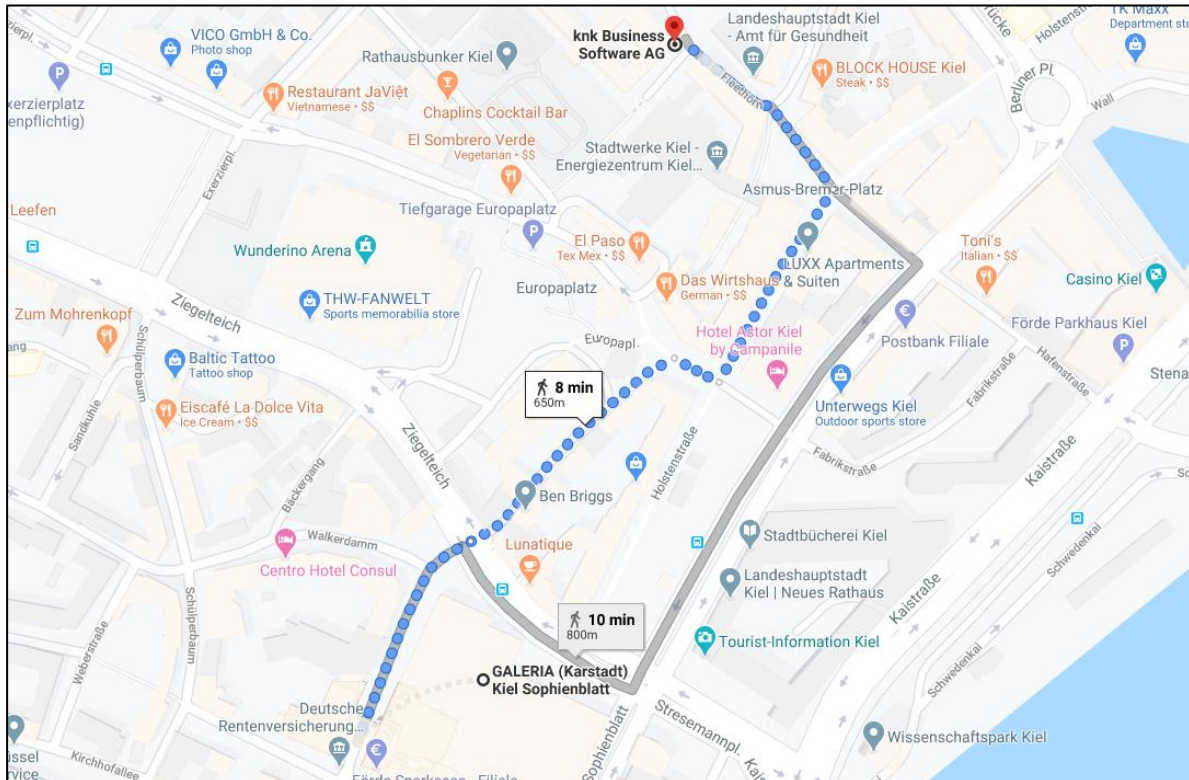


Abbildung 7: Fußweg von den Parkhäusern Querpassage oder Karstadt bis zu unserer Niederlassung

Sollten Sie unsicher sein oder Rückfragen haben, stehen Ihnen unsere Kolleginnen und Kollegen telefonisch unter +49(0)431 57 97 20 montags bis freitags gern zwischen 08:00 und 17:00 Uhr zur Verfügung.